

Iz Queyrasa v dolino Ubaye

Začetek Mont-Dauphin » Konec Gap - Pohod od Mont-Dauphin do Larche

5 Dni | 4 Noči | Težavnost **##** | Največja težavnost **###**

Petdnevni pohod s štirimi nočitvami skozi enega najbolj divjih delov francoskih Alp, nedotaknjeno območje, ki je znano ohraniti svojo avtentičnost. V teh gorah med Sredozemskim morjem in francoskimi severnimi Alpami z izletom v Italijo je nenehno spreminjanje scen zagotovljeno!

Priporočeno obdobje : julij-avgust

Javna prevozna sredstva na začetni točki

Železniške povezave iz Marseille (4 ure), Gapa in Briançona. Avtobusne linije v Briançon iz Grenoble.

www.ter-sncf.com/Region/paca/gare/Montdauphin-Guillestre.aspx

Javna prevozna sredstva na končni točki

Avtobusna povezava iz Larcheja v Gap preko Barcelonette, le ob sredah in sobotah.

www.petetin.com

Nastanitve na začetni točki

- [Gite Le Glacier Bleu](#) ~ +33 4 92 45 18 47 (olivier@leglacierbleu.fr)
- [Albergo da Lino](#) ~ +39 183 325039

Koristni topografski zemljevidi

Ref. št. / Naslov	Založba	Merilo
TOP25 3538ET	IGN	1:25.000
TOP25 3537ET	IGN	1:25.000

Dan 1 : Gare de Mont-Dauphin - Refuge de Furfande

Težavnost **##** | Čas hoje 5h45 min | ↗ 1410 m | ↘ 100 m

Povezane etape :

[R131](#)

Kmalu za goro Mont-Dauphin gre Via Alpina skozi vas Eygliers in sledi GR® 541 v smeri regionalnega naravnega parka Queyras. Po najvišji točki etape na sedlu Garnier se pot spusti proti planini Furfande do istoimenske koč.

Naravna in kulturna dediščina oz. odgovarjajoče spletne strani

- Queyras Regional Park : <http://www.pnr-queyras.fr/v2/>
- One of Vauban's most famous fort - World Heritage Site UNESCO : <http://www.mont-dauphin.monuments-nationaux.fr/>

Nastanitve

Refuge de Furfande +33 6 16 56 23 79 +33 4 92 45 25 44 E-mail : contact@refugedefurfande.com www.refugedefurfande.com

Dan 2 : Refuge de Furfande - Ceillac

Težavnost **##** | Čas hoje 6h40 min | ↗ 1075 m | ↘ 1723 m

Povezane etape :

[R132](#)

Ta etapa, z izhodiščem pri koči Furfande, v celoti sledi turi Queyras po regionalnem naravnem parku Queyras. Po strmem spustu proti dolini hudournika Guil, prečimo most Bramousse in skozi macesnove gozdove in čez planine pridemo do sedla Bramousse. Nato se spustimo do vasi Ceillac, kjer je konec etape.




Naravna in kulturna dediščina oz. odgovarjajoče spletne strani

- Queyras Regional Park : <http://www.pnr-queyras.fr/v2/>

Nastanitve

Les Baladins +33 4 92 45 00 23 E-mail : info@lesbaladins.com <http://www.lesbaladins.com/>
 Refuge de la Cime 04 92 45 19 12 06 86 87 41 14 E-mail : refuge@ceillac.com <http://www.refugeceillac.com/>

Dan 3 : Ceillac - Maljasset

Težavnost  | Čas hoje 5h30 min |  1088 m |  829 m

Povezane etape :

[R133](#)

Za vasjo Ceillac sledi Via Alpina še naprej GR® 5. Najprej prispemo do jezera Miroir, nato do velikega jezera Ste Anne ob vznožju špikov Font-Sancte. Pot se nato vzpne na sedlo Girardin, do meje regionalnega naravnega parka Queyras. Sledi spust po bolj skalnatem pobočju Ubaye. Zapustimo GR® 5 in prispemo do tradicionalnega zaselka Maljasset, konca etape.

Naravna in kulturna dediščina oz. odgovarjajoče spletne strani

▪ <http://www.queyras-montagne.com>

Nastanitve

Gite-auberge de la Cure

+33 4 92 84 31 15

E-mail : maljasset.gite@yahoo.fr

www.maljassetgite.fr

Dan 4 : Maljasset - Chiappera

Težavnost  | Čas hoje 4h50 min |  798 m |  1090 m

Povezane etape :

[R134](#)

Malo po odhodu iz zaselka Maljasset se pot razcepi proti vzhodu v travnato dolino Mary, od tam pa vodi do istoimenskega prelaza, ki se odpira proti Italiji. Pot se spušča vzdolž doline Maurin, se dotakne jezera Sagna in dospe na dnu doline do zaselka Chiappera, blizu mogočne Rocca Provenzale.

Naravna in kulturna dediščina oz. odgovarjajoče spletne strani

▪ <http://www.vallevaraita.cn.it>

▪ <http://www.ghironde.com>

Nastanitve

Rifugio Campo Base

+39 171 99068 +39 334 8416041

E-mail : info@campobaseacceglio.it

www.campobaseacceglio.it

Dan 5 : Chiappera - Larche

Težavnost  | Čas hoje 5h10 min |  1315 m |  1259 m

Povezane etape :

[D52](#)

Iz Chiappera se krajši čas spuščamo po dolini Maurin, nato pa se podamo navzgor po strmih klancih proti zahodu. Ko prispemo do kolovoza, nadaljujemo do Grangia Pausa, in nato naprej po stezi. V Francijo gremo čez zelo mineralni prelaz Sautron, kjer se pot začne spuščati čez planine proti vasi Larche, ki je bila rekonstruirana po vojni.

Naravna in kulturna dediščina oz. odgovarjajoče spletne strani

▪ Združenje občin doline Ubaye : <http://www.ubaye.com>

Nastanitve

Refuge de Larche

+33 4 92 84 30 80

E-mail : refugedelarche@hotmail.fr

Gite auberge du Lauzanier

+33 4 92 84 35 93

Opozorilo

Ti podatki ustrezajo informacijam objavljenim na spletni strani www.via-alpina.org v času ko ste jih naložili. Podatke je zbralo veliko število lokalnih partnerjev v vseh alpskih regijah. Po regijah se ti podatki aktualizirajo v različnih časovnih obdobjih. Zavedamo se da prihaja tudi do netočnosti in razlik v kakovosti. Če morebiti opazite kakšno pomanjkljivost vas prosimo da uporabite funkcijo «Komentarji» na vsaki posamezni etapi na spletni strani in nam jo sporočite. Hvala.

Avtorji: glej www.via-alpina.org/sl/credit

Datum izvoza : 18.12.17