



Štiri dni ob vznožju Mont Thabor - od Savoye do Hautes-Alpes

Začetek Modane » Konec Le Monétier les Bains - Pohod od Modane do Le Monétier les Bains
 4 Dni | 3 Noči | Težavnost  | Največja težavnost 

Pohod po čudovitih krajinah za vse! Najbolj športni se lahko vzpnejo na vrh Mont Thabor!

Priporočeno obdobje : sredina junija do sredina septembra

Javna prevozna sredstva na začetni točki

Pogoste železniške povezave iz Chambéryja, nekaj iz Lyona in Torina (Italija).

www.ter-sncf.com/Region/rhone_alpes/gare/Modane.aspx

Javna prevozna sredstva na končni točki

Avtobusne povezave do železniških kolodvorov v Grenoblu in Briançonu.




www.05voyageurs.com/

Nastanitve na začetni točki

- [Gite d'etape l'Aiglierie](mailto:gite.aigliere.vallouise@gmail.com) ~ +33 4 92 23 52 52 (gite.aigliere.vallouise@gmail.com)
- [Refuge CAF de Maljasset](mailto:caf.maljasset@gmail.com) ~ +33 4 92 31 55 42 (caf.maljasset@gmail.com)
- [c/o Mairie de Modane-Valfréjus](#)

Koristni topografski zemljevidi

Ref. št. / Naslov	Založba	Merilo
TOP25 35350T	IGN	1:25.000
TOP25 35360T	IGN	1:25.000

Dan 1 : Modane - Refuge Mont Thabor
 Težavnost  | Čas hoje 5h30 min |  1500 m |  50 m

Povezane etape :

[R125](#)




Etapa sledi poti GR® 5, nato pa GR® 57. Pot se vzpenja skozi gozd in se zaključi v gorskem masivu Mont Thabor. Možnost nočitve v istoimenski koči.

Naravna in kulturna dediščina oz. odgovarjajoče spletne strani

- Občina Modane-Valfréjus : <http://www.modane-valfrejus.com>
- Kanton Modane : <http://www.canton-de-modane.com>

Nastanitve

Refuge du Mont Thabor +33 4 79 20 32 13 +33 6 34 13 18 30 <http://refugethabor.free.fr/>

Dan 2 : Refuge Mont Thabor - Granges de la Vallée Étroite
 Težavnost  | Čas hoje 2h30 min |  90 m |  830 m

Povezane etape :

[R125](#)




Po prelazu Vallée Étroite (prelaz Ozke doline) se še vedno po poti GR® 5-GR® 57 ponovno spustimo do Grangesa v Vallée Étroite, francoski enklavi na italijanskem državnem ozemlju.

Naravna in kulturna dediščina oz. odgovarjajoče spletne strani

- Turistična pisarna Clarée-Thabor : <http://www.accueil-tourisme-nevache.com/fr/>

Nastanitve

Tre Alpini +39 1 22 90 20 71 +39 33 56 17 91 82 E-mail : terzoalpini@terzoalpini.com <http://www.terzoalpini.com>
 I remagi +39 3 49 61 12 920 +39 368 91 79 52 E-mail : refuge@iremagi.it <http://www.iremagi.it>

Dan 3 : Granges de la Vallée Étroite - Refuge de Buffère
 Težavnost  | Čas hoje 7h00 min |  1030 m |  740 m



Povezane etape :[R126](#) [R127](#)

Pot zapusti Granges v dolini Vallée Etroite in se po GR® 5-57 vzpne proti jezeru Chavillon na prelazu Thures. Nato se ponovno spustimo proti nedotaknjeni dolini Clarée in prispemo do tradicionalne vasi Névache. Po ponovnem vzponu do Chalets de Buffère dosežemo etapni cilj.

Nastanitve

Refuge de Buffere +33 4 92 21 34 03 +33 6 77 32 59 62 E-mail : buffere@wanadoo.fr <http://www.refugebuffere.com>

Dan 4 : Refuge de Buffère - Le Monétier les Bains

Težavnost  | Čas hoje 4h00 min |  460 m |  1050 m

Povezane etape :[R127](#)

Pot se čez prelaz Buffère, kjer se odpre čudovit razgled na masiv Ecrins, spusti v dolino reke Guisane. Spodaj se pot loči od GR® 57 in se spusti naravnost do Monétier-les-Bains, termalnega zdravišča že iz rimske dobe in končnega etapnega cilja.

Naravna in kulturna dediščina oz. odgovarjajoče spletne strani

- Turistična pisarna Serre-Chevalier : <http://www.serre-chevalier.com/>

Nastanitve

Gite le Flourou +33 4 92 24 41 13 +33 6 80 95 43 96 E-mail : flourou@cegetel.net <http://www.leflourou.com>

Opozorilo

Ti podatki ustrezajo informacijam objavljenim na spletni strani www.via-alpina.org v času ko ste jih naložili. Podatke je zbralo veliko število lokalnih partnerjev v vseh alpskih regijah. Po regijah se ti podatki aktualizirajo v različnih časovnih obdobjih. Zavedamo se da prihaja tudi do netočnosti in razlik v kakovosti. Če morebiti opazite kakšno pomanjkljivost vas prosimo da uporabite funkcijo «Komentarji» na vsaki posamezni etapi na spletni strani in nam jo sporočite. Hvala.

Avtorji: glej www.via-alpina.org/sl/credit

Datum izvoza : 20.3.28