

Il Monte Bianco via le Aiguilles Rouges

Partenza Samoëns » Arrivo Vallorcine - Camminata da Samoëns a Vallorcine

3 Giorni | 2 notti | Difficoltà  | Difficoltà massima 

Itinerario di 3 giorni e 2 notti lungo i sentieri che portano nella valle di Chamonix. Dai piedi dei Fiz a Vallorcine, attraverserete gli straordinari paesaggi del massiccio delle Aiguilles Rouge passando in quota di fronte alla catena del Monte Bianco.

Periodo consigliato : da metà giugno a metà settembre

Trasporti pubblici alla partenza

Collegamenti con autobus da Cluses (linea 94) e Annemasse (linea 102) (2 o 3 al giorno - verificare se gli autobus circolano durante il fine settimana)

www.cg74.fr/pages/fr/menu-secondaire/informations-transport-107.html

Trasporti pubblici all'arrivo

Collegamento ferroviario e autobus sostitutivo (a motivo dei lavori sulla linea ferroviaria) per Saint-Gervais o Martigny (Svizzera) (ogni ora)

www.vallorcine.fr/-Transports-




Strutture ricettive alla partenza

■ [La Boule de Neige](#) ~ +33 4 50 34 44 58 (hotelrestlabouledeneige@wanadoo.fr)

Carte topografiche utili

Rif. / Titolo	Casa editrice	Scala
TOP25_3530ET	IGN	1:25.000
TOP25_3630OT	IGN	1: 25'000

Giorno 1 : Samoëns - Chalets d'Anterne

Difficoltà  | Tempo di percorrenza 7h00 min |  1150 m |  300 m

Tappe relative :

[R110](#) [R111](#)

L'itinerario costeggia il torrente del Giffre e attraversa le gole delle Tines per sbucare sulla pianura di Sixt-Fer-à-Cheval, che segue fino a Salvagny, prima di arrivare, attraverso un passaggio al colletto di Anterne, nel paesaggio minerario della montagna di Anterne, dichiarata riserva naturale. Il punto tappa è stabilito al rifugio di Anterne Alfred Wills.

Siti web relativi al patrimonio naturale e culturale

■ Ufficio del turismo di Sixt-Fer-à-Cheval : <http://www.sixtferacheval.com>

Strutture ricettive

Refuge Alfred Wills	+33 6 70 63 12 45	E-mail : bruno@refuge-wills.com	http://www.refuge-wills.com
Chalets de la Biaysse	+33 6 68 18 01 10	E-mail : chaletsaccueildebiaysse@gmail.com	chalets-biaysse.fr
Camping du Val d'Ambin	04 79 05 03 05 06 16 51 90 91	E-mail : campingbramans@gmail.com	www.camping-bramansvanoise.com

Giorno 2 : Chalets d'Anterne - Refuge de Bel Lachat

Difficoltà  | Tempo di percorrenza 7h00 min |  1330 m |  980 m

Tappe relative :

[R111](#) [R112](#)

Sempre seguendo il GR®5, dopo aver costeggiato il Lago di Anterne, l'itinerario sale al Col di Anterne per poi ridiscendere al rifugio di Moëde-Anterne che offre una bella vista panoramica sul massiccio del Monte Bianco. La tappa attraversa poi la riserva naturale delle Aiguilles Rouges fino al colle del Brévent, dove si ricollega al sentiero del Grand Balcon, che vi condurrà al rifugio di Bel Lachat.




Siti web relativi al patrimonio naturale e culturale

■ <http://www.chamonix.com/>

Strutture ricettive

Refuge de Bel Lachat	+33 4 50 53 43 23	E-mail : refuge.bellachat@gmail.com
----------------------	-------------------	---

Giorno 3 : Refuge de Bel Lachat - Vallorcine

Difficoltà  | Tempo di percorrenza 7h20 min |  1020 m |  1810 m

Tappe relative :

[R112](#)

Dopo aver raggiunto il colle del Brévent, seguendo lo stesso sentiero del giorno precedente, la tappa ridiscende sul versante di Chamonix verso le baite di Planpraz, prima di proseguire in quota di fronte al massiccio del Monte Bianco e ai piedi delle Aiguilles Rouges fino al colle dei Montets o, un po' più in là, fino alla stazione di Le Buet.

Siti web relativi al patrimonio naturale e culturale

▪ <http://www.chamonix.com>

Strutture ricettive

Gite Le Mermoud +33 4 50 54 60 03 +33 4 50 54 12 27 E-mail : chalet.mermoud@orange.fr <http://www.cvmontblanc.fr/fr/chalets/le-gite-mermoud>

Avvertenza

Questi dati riprendono le informazioni pubblicate sul sito internet www.via-alpina.org al momento in cui il file viene scaricato. I dati sono stati rilevati da innumerevoli partner locali in ognuna delle regioni alpine e vengono aggiornati con frequenza variabile a seconda delle regioni. Siamo consci del fatto che sussistono delle inesattezze e delle differenze a livello della qualità e vi invitiamo a segnalarci quelle da voi individuate tramite la funzione "Commenti" proposta per ogni scheda-tappa del sito.

Crediti: vedesi www.via-alpina.org/it/credit

Data di esportazione : 17/06/19