

## 4 Tage am Fuße des Mont Thabor – von Savoyen bis Hautes-Alpes

Start Modane » Ende Le Monétier les Bains - Wanderung von Modane bis Le Monétier les Bains

4 Tage | 3 Nächte | Schwierigkeitsgrad  | Max. Schwierigkeit 

Eine Wanderung in wunderbaren Landschaften für alle! Die Sportlichsten können den Gipfel des Mont Thabor besteigen!

Empfohlener Zeitraum : Mitte Juni bis Mitte September

### Öffentliche Verkehrsmittel beim Startpunkt

Häufige Zugverbindungen von Chambéry, einige von Lyon und Turin (Italien).

[www.ter-sncf.com/Region/rhone\\_alpes/gare/Modane.aspx](http://www.ter-sncf.com/Region/rhone_alpes/gare/Modane.aspx)

### Öffentliche Verkehrsmittel beim Endpunkt

Busverbindungen zu den Bahnhöfen Grenoble und Briançon.

[www.05voyageurs.com/](http://www.05voyageurs.com/)


### Unterkünfte beim Startpunkt

- [Gite d'etape l'Aiglierie](mailto:gite.aigliere.vallouise@gmail.com) ~ +33 4 92 23 52 52 (gite.aigliere.vallouise@gmail.com)
- [Refuge CAF de Maljasset](mailto:caf.maljasset@gmail.com) ~ +33 4 92 31 55 42 (caf.maljasset@gmail.com)
- [c/o Mairie de Modane-Valfréjus](#)

### Nützliche topografische Karten

Ref. / Titel	Verlag	Maßstab
<a href="#">TOP25 3535OT</a>	IGN	1:25.000
<a href="#">TOP25 3536OT</a>	IGN	1:25.000

### Tag 1 : Modane - Refuge Mont Thabor

Schwierigkeitsgrad  | Gehzeit 5h30 min |  1500 m |  50 m

#### Verknüpfte Etappen :

[R125](#)

Die Etappe folgt dem GR® 5, dann dem GR® 57. Der Weg steigt durch den Wald auf und mündet auf dem Massiv des Mont Thabor. Übernachtung in der gleichnamigen Hütte.


### Internetseiten zur Natur- und Kulturerbe

- Gemeinde Modane-Valfréjus : <http://www.modane-valfrejus.com>
- Kanton Modane : <http://www.canton-de-modane.com>

### Unterkünfte

Refuge du Mont Thabor +33 4 79 20 32 13 +33 6 34 13 18 30 <http://refugethabor.free.fr/>

### Tag 2 : Refuge Mont Thabor - Granges de la Vallée Étroite

Schwierigkeitsgrad  | Gehzeit 2h30 min |  90 m |  830 m

#### Verknüpfte Etappen :

[R125](#)

Nach dem Vallée Étroite Pass (Pass des Enge Tals) und noch immer auf dem GR® 5-GR® 57 geht der Weg wieder bergab nach Granges de la Vallée Étroite, einer französischen Enklave auf italienischem Staatsgebiet.

### Internetseiten zur Natur- und Kulturerbe

- Tourismusbüro Clarée-Thabor : <http://www.accueil-tourisme-nevache.com/fr/>

### Unterkünfte

Tre Alpini +39 1 22 90 20 71 +39 33 56 17 91 82 E-Mail : [terzoalpini@terzoalpini.com](mailto:terzoalpini@terzoalpini.com) <http://www.terzoalpini.com>  
I re magi +39 3 49 61 12 920 +39 368 91 79 52 E-Mail : [refuge@iremagi.it](mailto:refuge@iremagi.it) <http://www.iremagi.it>

### Tag 3 : Granges de la Vallée Étroite - Refuge de Buffère

Schwierigkeitsgrad  | Gehzeit 7h00 min |  1030 m |  740 m

**Verknüpfte Etappen :**

[R126](#) [R127](#)

Der Weg führt über den GR® 5-57 aus Granges de la Vallée Etroite heraus und hinauf zum Chavillon-See auf dem Thures-Pass. Danach wandert man wieder bergab in das unberührte Clarée-Tal und erreicht das traditionelle Dorf Névache. Wieder bergauf kommt man zu den Chalets de Buffère, Etappenziel.

**Unterkünfte**




Refuge de Buffere

+33 4 92 21 34 03 +33 6 77 32 59 62

E-Mail : buffere@wanadoo.fr

<http://www.refugebuffere.com>

**Tag 4 : Refuge de Buffère - Le Monétier les Bains**

Schwierigkeitsgrad  | Gehzeit 4h00 min |  460 m |  1050 m

**Verknüpfte Etappen :**

[R127](#)

Die Route wechselt über den Buffère-Pass (mit schönem Blick auf das Ecrins-Massiv) in das Guisane-Tal. Unten verlässt der Weg den GR® 57 und es geht talwärts nach Le Monétier-les-Bains, einer Therme aus der Römerzeit und dem Endziel der Wanderung .

**Internetseiten zur Natur- und Kulturerbe**

- Tourismusbüro Serre-Chevalier : <http://www.serre-chevalier.com/>

**Unterkünfte**

Gîte le Flourou

+33 4 92 24 41 13 +33 6 80 95 43 96

E-Mail : flourou@cegetel.net

<http://www.leflourou.com>

**Achtung**

*Diese Daten entsprechen den auf der [www.via-alpina.org](http://www.via-alpina.org) Webseite veröffentlichten Informationen zum Zeitpunkt des Downloads. Die Daten wurden von sehr vielen lokalen Partnern in allen Alpenregionen gesammelt. Je nach Region werden sie unterschiedlich oft aktualisiert. Wir sind uns der Tatsache bewusst dass es noch Ungenauigkeiten und Qualitätsunterschiede gibt. Falls Ihnen Mängel auffallen nutzen Sie bitte die Funktion „Kommentare“ auf den einzelnen Etappenseiten der Webseite um uns diese mitzuteilen. Danke.*

Impressum: siehe [www.via-alpina.org/de/credit](http://www.via-alpina.org/de/credit)

Exportdatum : 17.02.18